



# CLASSIC VAR

 **LE DÉPARTEMENT**

**var-matin** 

**21 FÉVRIER 2026**

# TOUR

**DES ALPES-MARITIMES**

 **DÉPARTEMENT  
DES ALPES-MARITIMES**

**nice-matin**

**22 FÉVRIER 2026**

**LIVRE TECHNIQUE • ROAD BOOK**



**Frédéric Maistre**  
*Directeur des événements  
et de la promotion  
Groupe Nice-Matin*

C'est un plaisir de vous retrouver chaque année en début de saison sur nos belles routes des Alpes-Maritimes et du Var.

Ce sont deux parcours cartes postales qui vous sont proposés. Mais comme souvent, beauté rime avec exigence.

L'exigence est au cœur de ce sport. Vous en êtes les principaux ambassadeurs et le public, présent tout au long de l'année au bord des routes pour vous encourager, ne s'y trompe pas. De notre côté, c'est le maître mot de notre organisation et ce dès la sélection du parcours. Cette année encore, nous avons fait évoluer la sécurité de la course en renforçant notre collaboration avec la société Safe Cycling conjointement à l'accompagnement de nos motards sécurité. Vous verrez notamment des bornes «danger» sur l'ensemble du parcours et une ligne d'arrivée équipée de coussins gonflables en cas de chute.

Que la fête soit belle !

Nous vous souhaitons deux belles courses en notre compagnie. Vive le vélo !



**Amaël Moinard**  
*Directeur de la course*

Bienvenue sur la Classic Var et le Tour des Alpes-Maritimes – cru 2026. Deux territoires, deux identités, et un format inédit pour ce début de saison.

Pour cette édition, nous avons fait un choix clair : proposer deux courses d'un jour, deux vraies classiques méditerranéennes de début de saison. Un format plus souple, plus lisible, en phase avec l'évolution souhaitée par les instances et le pouvoir sportif. Moins de calcul, plus de liberté tactique, et un terrain d'expression immédiat pour les coureurs en forme.

Dans le Var, l'arrivée à Brignoles devrait sourire aux coureurs rapides, mais rien ne sera offert. La traversée du département, exigeante et cassante, aura déjà effectué son travail d'usure.

Le lendemain, changement radical de décor dans les Alpes-Maritimes. Un parcours exigeant dès les premiers kilomètres, avant de devenir franchement cassant dans son final ; Un terrain idéal pour les grimpeurs-puncheurs, les audacieux ou, pourquoi pas, un attaquant de la première heure.

Deux jours, deux scénarios, une même ambition : offrir des courses modernes, ouvertes, spectaculaires au sein d'un territoire hors du commun.







## VENDREDI 20 FÉVRIER 2026

**14h/18h LA GARDE (83)** › Permanence espace Gérard Philippe, Avenue Charles Sandro, 83130 La Garde. Remise des pièces officielles, accréditations, service radio.

**14h30** › Réunion de tous les pilotes voitures et motos de l'échelon course, consignes générales par le Directeur de course.

**15h30/16h45** › Confirmation des partants et retrait des dossards par les responsables des équipes.

**17h** › Réunion des Directeurs Sportifs en présence des membres du Collège des Commissaires. Tirage au sort de l'ordre de marche des voitures des groupes sportifs dans la course.



## SAMEDI 21 FÉVRIER 2026

**9h/11h15 LA GARDE (83)** › Permanence de départ à l'espace Gérard Philippe, Avenue Charles Sandro de La Garde.

**10h30/11h15** › Contrôle et signature. Présentation des équipes sur le podium protocolaire au Rond Point des Associations.

**11h15** › Appel et rassemblement des coureurs sous l'arche de départ.

**11h25** › Photo officielle devant l'arche de départ.

**11h30** › Départ fictif de La Garde.

**16h10** › Arrivée à Brignoles.

**16h20** › Podium protocolaire.

## DIMANCHE 22 FÉVRIER 2026

**9h/11h VILLEFRANCHE-SUR-MER (06)** › Permanence de départ sur le Parking des Marinières.

**9h15/10h30** › Contrôle et signature. Présentation des équipes sur le podium protocolaire sur le parking des Marinières.

**10h45** › Appel et rassemblement des coureurs sous l'arche de départ.

**10h50** › Photo officielle devant l'arche de départ.

**11h** › Départ fictif de Villefranche-sur-Mer.

**15h15** › Arrivée à Biot.

**15h25** › Podium protocolaire.



# COMITÉ D'ORGANISATION

# TOUR

DES ALPES-MARITIMES

DÉPARTEMENT  
DES ALPES-MARITIMES

nice-matin

## MEMBRE DU JURY UCI

Président Collège Commissaires :

Yves KLINCKAERT

Classic Var

Commissaire 1 :

Gabriel BERTHELOT

Commissaire 2 :

Damien BOIS

Tour des Alpes-Maritimes

Commissaire 1 :

Gabriel BERTHELOT

Commissaire 2 :

Damien BOIS

Juge à l'arrivée :

Valérie ANDRES

Commissaire moto 1 :

Julien NUGUE

Commissaire moto 2 :

Sandrine DUFOUR

## ORGANISATION GÉNÉRALE

Directeur des épreuves :

Frédéric MAISTRE 06 70 76 36 63

Directeur de course :

Amaël MOINARD 06 89 49 99 98

Safety Manager 1 :

Frédéric MAISTRE 06 70 76 36 63

Safety Manager 2 :

Laurent ELLEON 06 20 64 65 92

Radio Tour :

Sébastien PIQUET

Coordination Générale :

Stéphanie AUGIER 06 45 97 90 79

Direction Communication Médias :

Mallaury LOPEZ 06 29 02 02 24

Direction Financière :

Frédéric MAISTRE 06 70 76 36 63

Direction Technique Départ :

Mallaury LOPEZ 06 29 02 02 24

Direction Technique Arrivée :

Thomas GERARD 06 32 54 00 10

Direction Caravane Publicitaire :

Virginie BALLOTE 06 46 24 34 21

Responsable Réseaux Sociaux :

Ella DE MARTINO 06 03 45 26 80

## SERVICE MÉDICAL

Jour 1 : Protection Civile du Var

Jour 2 : Protection Civile des  
Alpes-Maritimes

## COORDINATION VILLES

La Garde :

Jean Eric LODEVIC

Brignoles :

Raymond GOUADON

Villefranche-sur-Mer :

Steeve PAUTIER

Biot :

Jean-François LHOPITAL

## COORDINATION MOTOS

Motos UCI :

AMSR

Ardoisière :

Mireille NORTES

Motos Photo :

AMSR

Infos Courses :

EKOÏ

Motos Cadreurs :

FRANCE TÉLÉVISIONS

Régulateur 1 :

David CHAUVIN

Régulateur 2 :

Jacques MICHEL

## ORGANISATION COURSE 1

Responsable protocole :

Stéphanie AUGIER 06 45 97 90 79

Responsables VIP :

Stéphanie AUGIER 06 45 97 90 79

Permanence secrétariat :

Emma CORBERY 06 07 40 46 82

Accréditations Presse Médias :

Stéphanie AUGIER 06 45 97 90 79

Hébergements :

Stéphanie AUGIER 06 45 97 90 79

Responsable signaleurs motos :

Serge FABRE

Fléchage parcours :

ESP

Défléchage parcours :

ESP

Graphiste :

Anthony FOUCARD

Photographes officiels :

GROUPE NICE-MATIN

Xavier PEREYRON - LNC

Speakers :

Vincent DIDELOT

## ORGANISATION COURSE 2

Service d'ordre :

Gendarmerie Nationale

Police Nationale

Police Municipale

Pilotes Autos :

Hubert ARBES

Yannick COUANON

Franck DISTEFANO

Nicolas DUBOIS

Louhanna DUPLOUY

Leonardo DUQUE

Brice FEILLU

Lionel MARIE

Jérôme NEUVILLE

Nicolas REYNAUD

Mickaël COUANON

Anthony PEREZ

Dépannage course :

EKOÏ

Radio course :

EKOÏ

Voiture ouvreuse :

GROUPE NICE-MATIN

Voiture balai :

GROUPE NICE-MATIN

Portique :

PORTIX

Ligne d'arrivée :

ESP

Podium protocolaire Départs :

LTB EVENTS

Podium protocolaire Arrivées :

MONT-BLANC TRUCK EVENTS

Espace VIP Départs :

MONT-BLANC TRUCK EVENTS

Espace VIP Arrivée :

PORTIX

Photos finish classements :

S.T.S. : Frédéric LAFARGUE

## MÉDIAS

GROUPE NICE-MATIN


RMC

Diffuseurs officiels :

FRANCE TÉLÉVISIONS

EUROSPORT

## ORGANISATION



## LES MÉDECINS

- › EUROMEDICARE
- › Dr Chems Eddine DJEZZAR **07 58 70 77 18**
- › Dr Nicolas ROBIN **06 75 47 77 07**

## LES AMBULANCES

- › PROTECTION CIVILE DU VAR
- › PROTECTION CIVILE DES ALPES-MARITIMES

## NUMÉROS D'URGENCE

- 15** SAMU      **17** POLICE GENDARMERIE      **18** POMPIERS      **112** TOUTES URGENCES

## LES HÔPITAUX

SAMEDI 22 FÉVRIER • CLASSIC VAR : LA GARDE › BRIGNOLES			
<b>LE LUC</b>	Hôpital local départemental du Var	Route de Toulon, Precoumin, 83340 Toulon	04 94 50 04 00
<b>BRIGNOLES</b>	Centre Hospitalier Intercommunal de Brignoles	Boulevard Joseph Monnier, CS 10301, 83170 Brignoles	04 94 72 66 00
<b>DRAGUIGNAN</b>	Centre Hospitalier de la Dracénie	Route de Montferrat, BP 249, 83007 Draguignan Cedex	04 94 60 50 00
<b>LA GARDE</b>	Hôpital Georges Clémenceau	421, av. 1 <sup>er</sup> Bataillon Infanterie de Marine du Pacifique, 83130 La Garde	04 94 08 86 86

DIMANCHE 23 FÉVRIER • TOUR DES ALPES-MARITIMES : VILLEFRANCHE-SUR-MER › BIOT			
<b>NICE</b>	Hôpital Pasteur	30, voie Romaine 06000 Nice	04 92 03 77 77
<b>ANTIBES</b>	Centre Hospitalier d'Antibes Juan-les-Pins	107, avenue de Nice 06600 Antibes	04 97 24 77 77
<b>GRASSE</b>	Centre Hospitalier de Grasse	28, chemin de Clavary 06130 Grasse cedex	04 93 09 55 55



## CLASSIC VAR

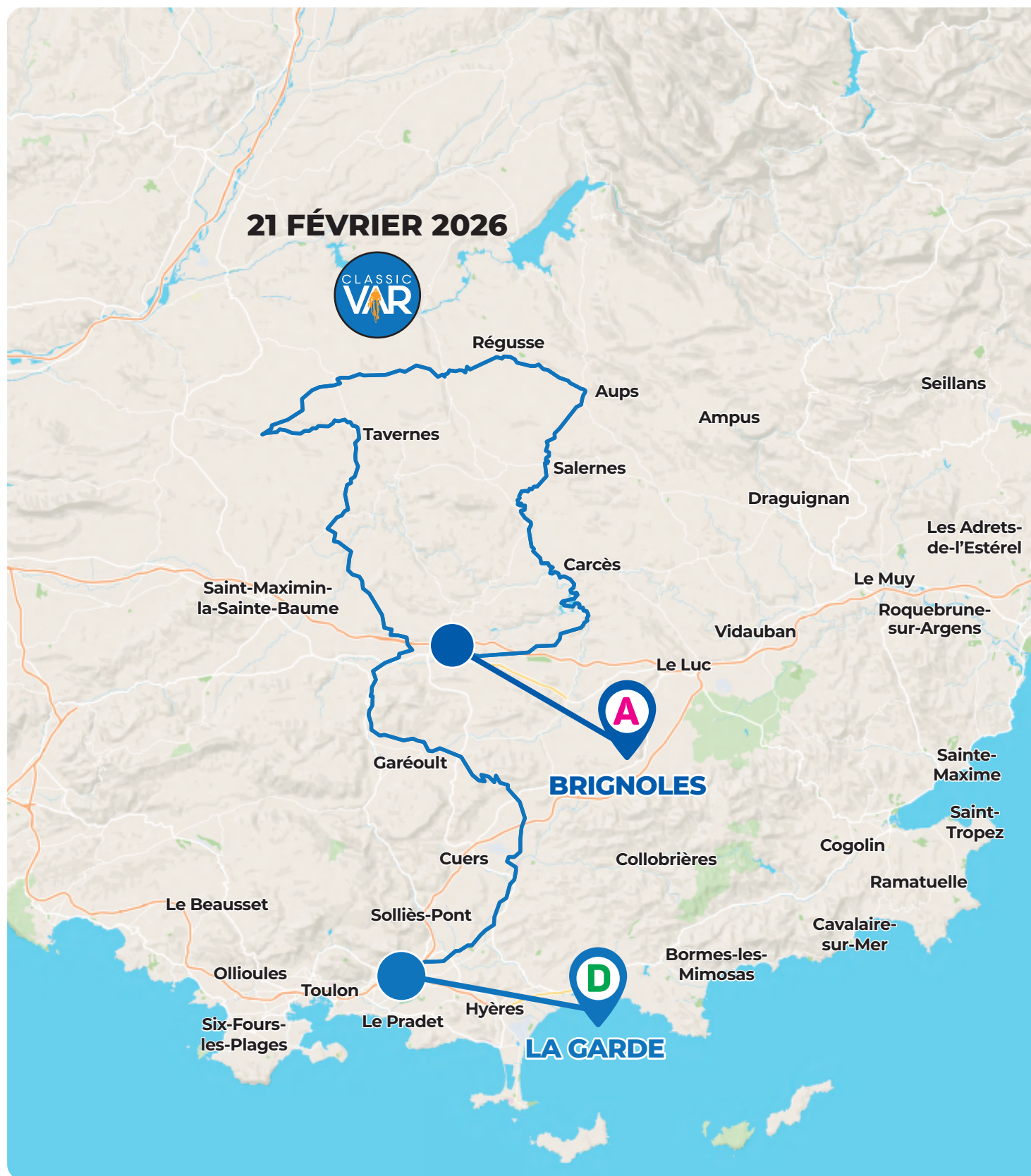
- › BAHRAIN VICTORIOUS (WT)
- › DECATHLON CMA CGM TEAM (WT)
- › GROUPAMA FDJ UNITED (WT)
- › LIDL TREK (WT)
- › LOTTO INTERMARCHÉ (WT)
- › PICNIC POST TNL (WT)
- › XDS ASTANA (WT)
- › COFIDIS (PT)
- › POLTI VISIT MALTA (PT)
- › TOTAL ENERGIES (PT)
- › TUDOR PRO CYCLING TEAM (PT)
- › UNIBET ROSE ROCKETS (PT)
- › CIC PRO CYCLING ACADEMY (C)
- › ELITE FONDATIONS CYCLING TEAM (C)
- › NICE MÉTROPOLE CÔTE D'AZUR (C)
- › SAINT MICHEL PRÉFÉRENCE HOME AUBER 93 (C)
- › VAN RYSEL ROUBAIX (C)

## TOUR DES ALPES-MARITIMES

- › BAHRAIN VICTORIOUS (WT)
- › DECATHLON CMA CGM TEAM (WT)
- › GROUPAMA FDJ UNITED (WT)
- › LIDL TREK (WT)
- › LOTTO INTERMARCHÉ (WT)
- › PICNIC POST TNL (WT)
- › XDS ASTANA (WT)
- › COFIDIS (PT)
- › POLTI VISIT MALTA (PT)
- › TOTAL ENERGIES (PT)
- › TUDOR PRO CYCLING TEAM (PT)
- › UNIBET ROSE ROCKETS (PT)
- › CIC PRO CYCLING ACADEMY (C)
- › ELITE FONDATIONS CYCLING TEAM (C)
- › NICE MÉTROPOLE CÔTE D'AZUR (C)
- › SAINT MICHEL PRÉFÉRENCE HOME AUBER 93 (C)
- › VAN RYSEL ROUBAIX (C)



**PARCOURS DES 2 COURSES**





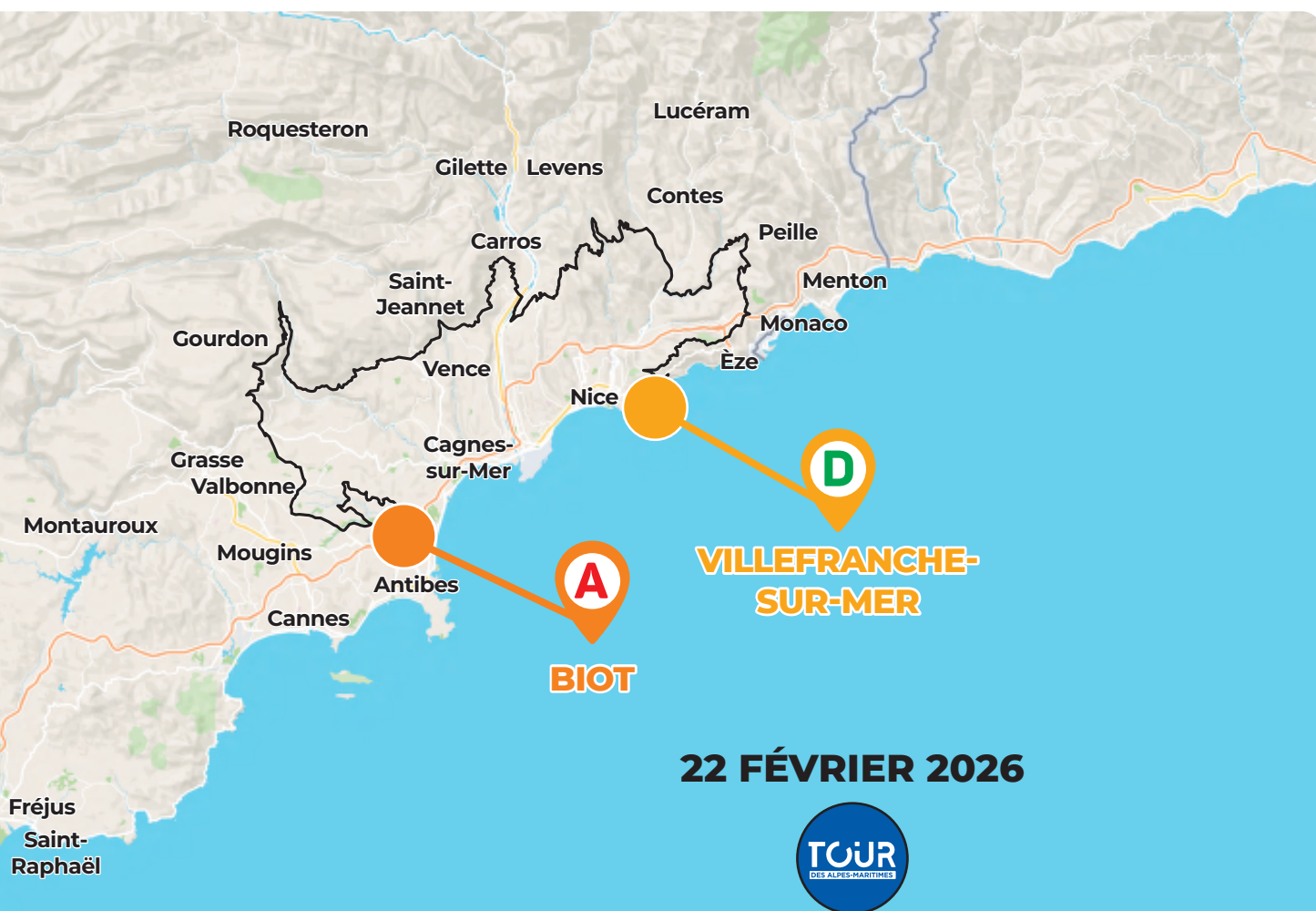
## LES 2 COURSES

# TOUR

DES ALPES-MARITIMES

DÉPARTEMENT  
DES ALPES-MARITIMES

nice-matin



### Légende :



Départ Tour des Alpes-Maritimes



Arrivée Tour des Alpes-Maritimes



Tracé Tour des Alpes-Maritimes



Départ Classic Var



Arrivée Classic Var



Tracé Classic Var

**PARCOURS : LA GARDE › BRIGNOLES** (176,6 km)



**Légende :**



Ville de Départ



Parcours



Ville d'Arrivée




Parcours fictif

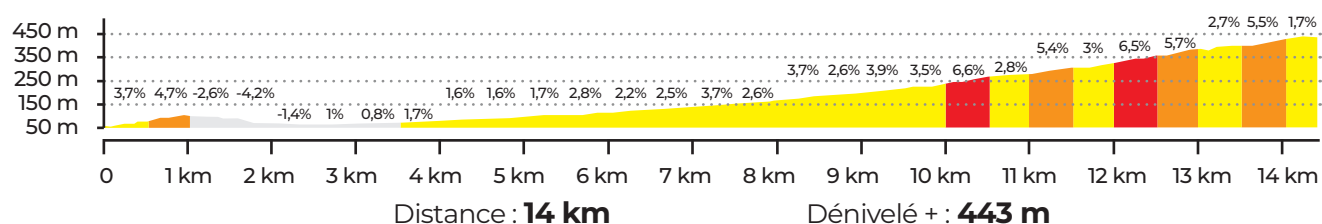


21 FÉVRIER 2026

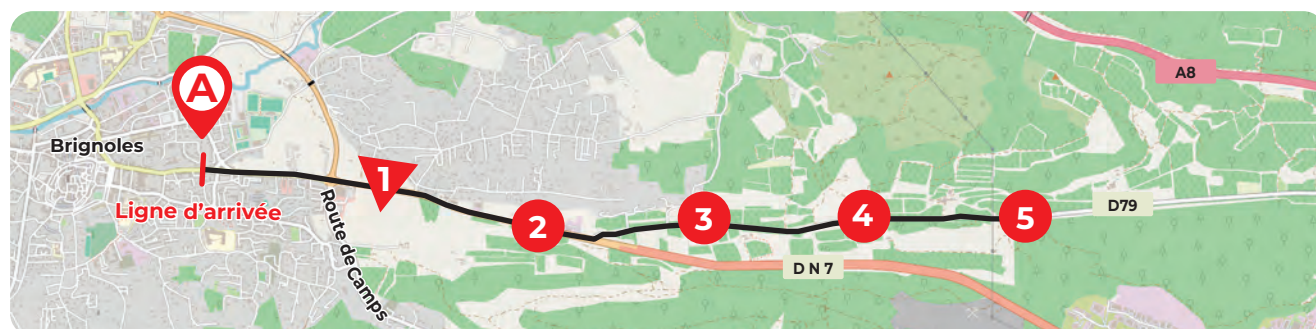
## PROFIL : LA GARDE › BRIGNOLES (176,6 km)



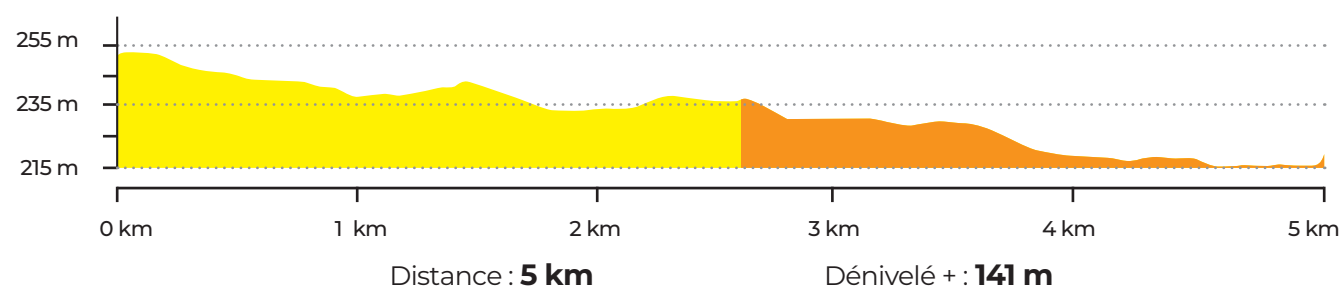
## PROFIL : CÔTE DE ROCBARON



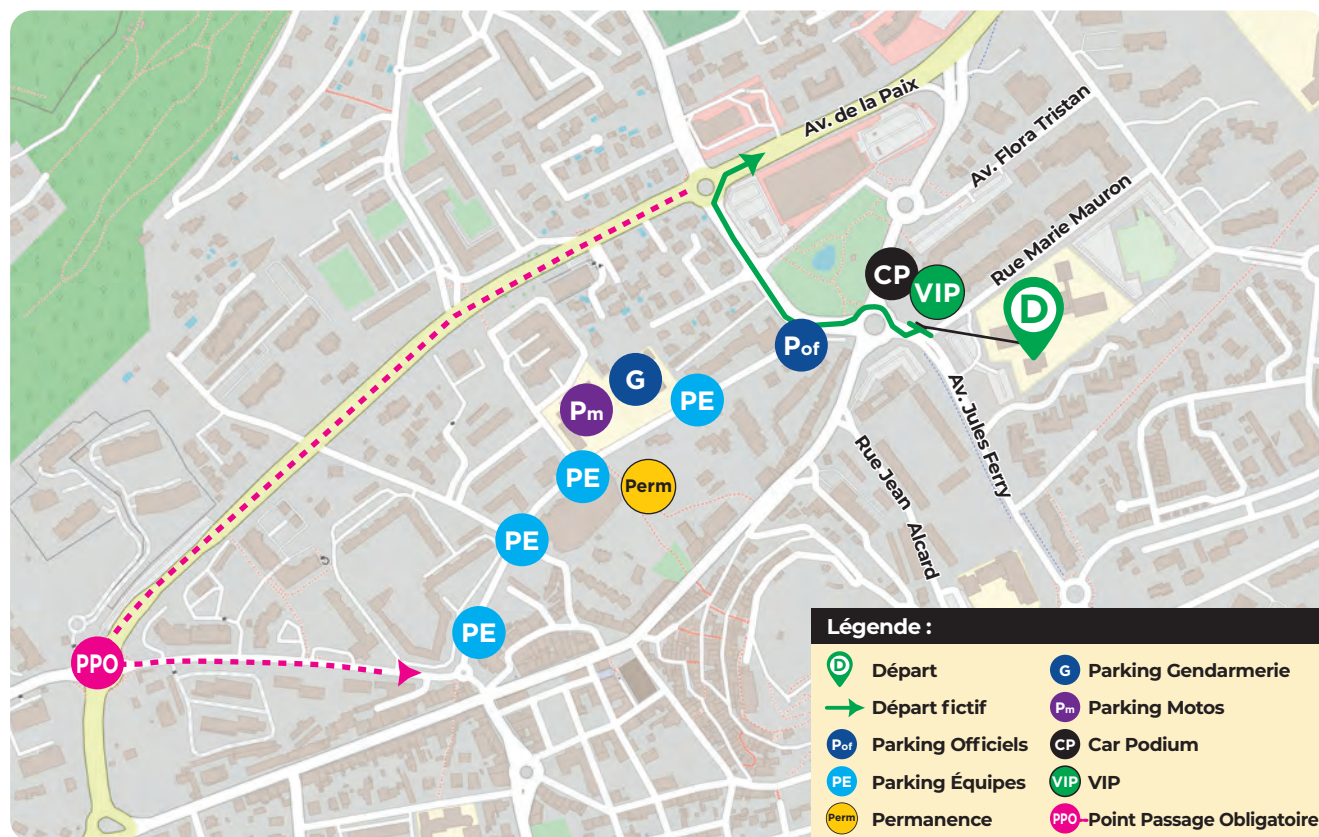
## LES 5 DERNIERS KMS : BRIGNOLES



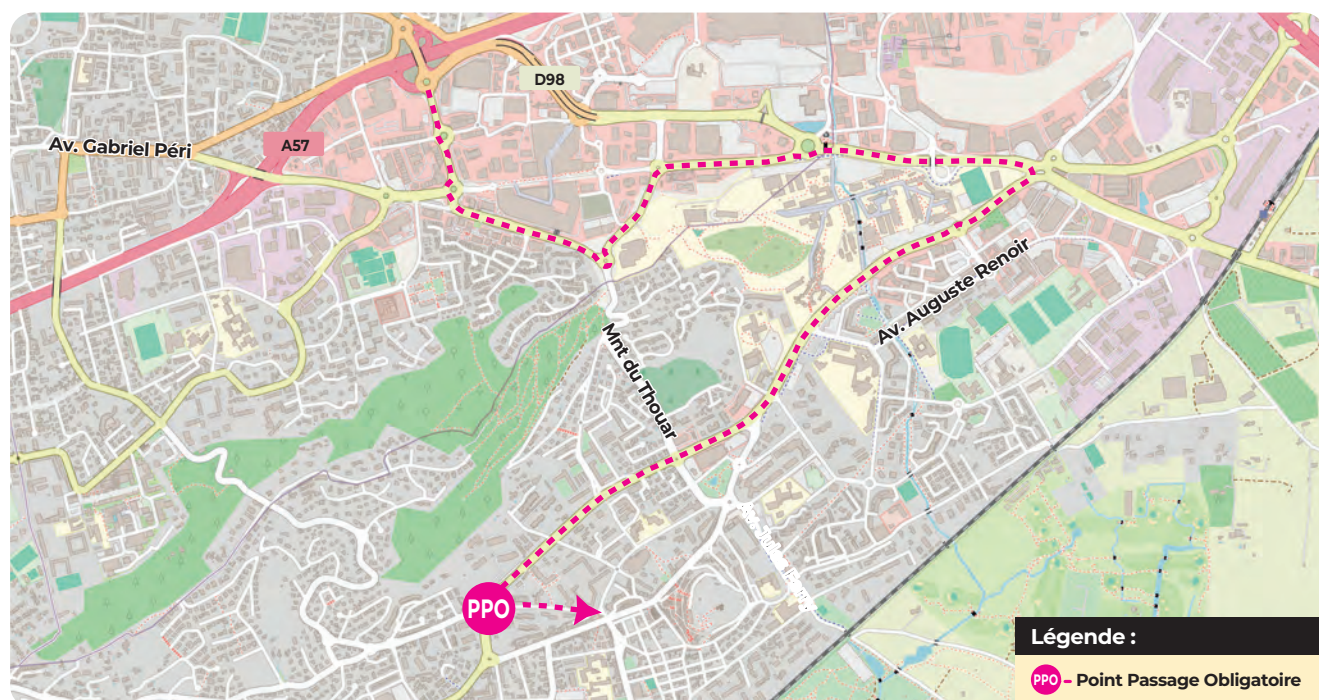
## PROFIL 5 DERNIERS KMS : BRIGNOLES



## PLAN DÉPART : LA GARDE



## POINT PASSAGE OBLIGATOIRE : LA GARDE





21 FÉVRIER 2026

## PLAN ARRIVÉE : BRIGNOLES



## POINT PASSAGE OBLIGATOIRE : BRIGNOLES



## ITINÉRAIRE : LA GARDE › BRIGNOLES (176,6 km)

Kilomètres				ITINÉRAIRE	Horaires		
Parcours	À parcourir				39km/h	41km/h	45km/h
Départ fictif sur 9,4km	0,5	D29		<b>ROND-POINT - PREMIÈRE SORTIE - DIRECTION A57</b>	<b>11:30:00</b>	<b>11:30:00</b>	<b>11:30:00</b>
	0,8	D29		Rond-point - Deuxième sortie - Tout droit - Direction A57	11:30:54	11:30:54	11:30:54
	1,2	D98		Rond-point - Première sortie - Direction Hyères	11:32:06	11:32:06	11:32:06
	1,5	D98		Rond-point - Deuxième sortie - Tout droit - Direction Hyères	11:33:00	11:33:00	11:33:00
	1,8	D29		Tourner à gauche - Direction La Crau	11:33:54	11:33:54	11:33:54
	4,8	D29		Entrée dans La Crau	11:42:54	11:42:54	11:42:54
	5,0	D29		Chemin de fer	11:43:30	11:43:30	11:43:30
	5,1	D29		Rond-point - Deuxième sortie - Tout droit	11:43:48	11:43:48	11:43:48
	5,2	D29		Rond-point - Deuxième sortie - Tout droit	11:44:06	11:44:06	11:44:06
	5,3	D29		Rond-point - Deuxième sortie - Tout droit	11:44:24	11:44:24	11:44:24
	5,5	Rue Renaude		Virage à droite - Direction la crèche L'escale Enfantine	11:45:00	11:45:00	11:45:00
	5,6	Bd République		Virage à gauche - Direction la crèche L'escale Enfantine	11:45:18	11:45:18	11:45:18
	5,8	Av. De Gaulle		Virage à gauche - Direction la crèche L'escale Enfantine	11:45:54	11:45:54	11:45:54
	6,0	D29		Virage à droite - Direction la crèche L'escale Enfantine	11:46:30	11:46:30	11:46:30
	6,7	D29		Rond-point - 2 <sup>ème</sup> sortie - Tout droit - Direction Pierrefeu-du-Var	11:48:36	11:48:36	11:48:36
	8,0	D29		Sortie de La Crau	11:52:30	11:52:30	11:52:30
	8,3	D29		Entrée dans Les Martins	11:53:24	11:53:24	11:53:24
	9,0	D29		Rond-point - 2 <sup>ème</sup> sortie - Tout droit - Direction Pierrefeu-du-Var	11:55:30	11:55:30	11:55:30
<b>0,0</b>	<b>176,6</b>	<b>9,4</b>	<b>D29</b>	<b>DÉPART RÉEL</b>	<b>11:56:42</b>	<b>11:56:59</b>	<b>11:56:59</b>
0,2	176,4	9,6	D29	Sortie de Les Martins	11:57:00	11:57:16	11:57:15
1,1	175,5	10,5	D12	Rond-point - 2 <sup>ème</sup> sortie à gauche - Direction Pierrefeu-du-Var	11:58:23	11:58:33	11:58:27
7,0	169,6	16,4	D14	Entrée dans Pierrefeu-du-Var	12:07:29	12:07:00	12:06:20
8,2	168,4	17,6	D14	Rond-point - 1 <sup>ère</sup> à droite demi-tour - Direction Collobrières	12:09:17	12:08:41	12:07:54
10,0	166,6	19,4	D12	Rond-point - Troisième sortie à gauche - Direction D12	12:12:03	12:11:15	12:10:18
10,2	166,4	19,6	D12	Tout droit	12:12:21	12:11:32	12:10:34
10,5	166,1	19,9	D12	Sortie de Pierrefeu-du-Var	12:12:48	12:11:57	12:10:58
16,0	160,6	25,4	D12	Entrée dans Puget-Ville	12:21:15	12:19:48	12:18:18
16,7	159,9	26,1	D12	Rond-point - Tout droit D12 Puget-Ville	12:22:19	12:20:47	12:19:14
17,0	159,6	26,4	D12	Tourner à droite - Centre ville	12:22:46	12:21:12	12:19:38
17,2	159,4	26,6	D12	Tourner à gauche - Direction Rocbaron	12:23:04	12:21:29	12:19:54
17,7	158,9	27,1	D12	Rond-point - Tout droit	12:23:50	12:22:11	12:20:34
18,1	158,5	27,5	D12	Sortie de Puget-Ville	12:24:26	12:22:45	12:21:06
22,5	154,1	31,9	D12	Continuer à droite - Direction Rocbaron	12:31:12	12:29:02	12:26:58
23,7	152,9	33,1	D12	Entrée dans Rocbaron	12:33:02	12:30:44	12:28:34
23,8	152,8	33,2	D12	Tourner à droite	12:33:11	12:30:52	12:28:42
24,4	152,2	33,8	D12	Sortie de Rocbaron	12:34:06	12:31:43	12:29:30
29,0	147,6	38,4	D15	Rond-point - Première sortie à droite - Direction D81	12:41:10	12:38:17	12:35:38
32,6	144,0	42,0	D64	Rond-point - Tout droit - 2 <sup>ème</sup> sortie D64 - Direction La Roquebrussanne	12:46:42	12:43:25	12:40:26
37,4	139,2	46,8	D64	Entrée dans La Roquebrussanne	12:54:05	12:50:16	12:46:50
37,7	138,9	47,1	D5	Rond-point - 2 <sup>ème</sup> sortie tout droit sur D5 - Direction Tourves	12:54:32	12:50:41	12:47:14
38,3	138,3	47,7	D5	Rond-point - Tout droit - Direction Saint-Maximin	12:55:27	12:51:32	12:48:02
39,0	137,6	48,4	D5	Sortie de La Roquebrussanne	12:56:31	12:52:31	12:48:58
39,5	137,1	48,9	D5	Début de zone de collecte et de ravitaillement	12:57:17	12:53:13	12:49:38
40,5	136,1	49,9	D5	Fin de zone de collecte et de ravitaillement	12:58:49	12:54:38	12:50:58
42,5	134,1	51,9	D5	Continuer à droite	13:01:53	12:57:29	12:53:38
44,9	131,7	54,3	D5	Tourner à droite - Direction Brignoles	13:05:34	13:00:54	12:56:50
47,8	128,8	57,2	DN7	Tourner à droite - Direction Brignoles A57	13:10:01	13:05:02	13:00:42
49,1	127,5	58,5	D35	Tourner à gauche - Direction D35 - Attention chemin de fer fermé	13:12:00	13:06:53	13:02:26
58,9	117,7	68,3	D28	Entrée dans Bras	13:27:04	13:20:52	13:15:30
59,3	117,3	68,7	D28	Rond-point - Première sortie tout droit - Direction D28 Bras	13:27:40	13:21:26	13:16:02
60,0	116,6	69,4	D35	Tourner à droite - Direction Brue-Auriac D35	13:28:44	13:22:25	13:16:58
60,2	116,4	69,6	D35	Sortie de Bras	13:29:02	13:22:42	13:17:14
66,3	110,3	75,7	D560	Tourner à droite - Direction Brue-Auriac	13:38:25	13:31:24	13:25:22
68,3	108,3	77,7	D560	Entrée dans Brue-Auriac	13:41:29	13:34:15	13:28:02
68,6	108,0	78,0	D560	Rond-point - Tout droit - Deuxième sortie	13:41:56	13:34:40	13:28:26
69,1	107,5	78,5	D35	Tourner à gauche - Direction Varages	13:42:42	13:35:22	13:29:06
69,6	107,0	79,0	D35	Sortie de Brue-Auriac	13:43:28	13:36:04	13:29:46

# 21 FÉVRIER 2026

## ITINÉRAIRE : LA GARDE › BRIGNOLES (176,6 km)

78,0	98,6	87,4	D35	Entrée de Varages	13:56:23	13:48:03	13:40:58
78,7	97,9	88,1	D561	Tout droit sur D561 - Direction Rians	13:57:27	13:49:02	13:41:54
85,3	91,3	94,7	D561	Entrée dans Saint-Martin-de-Pallières	14:07:36	13:58:27	13:50:42
85,7	90,9	95,1	D561	Sortie de Saint-Martin-de-Pallières	14:08:12	13:59:01	13:51:14
86,0	90,6	95,4	D561	Fin de zone de collecte des déchets - Zone de ravitaillement	14:08:39	13:59:26	13:51:38
86,4	90,2	95,8	D561	Fin zone de ravitaillement	14:09:15	14:00:00	13:52:10
88,2	88,4	97,6	D561	Entrée dans Esparron	14:12:01	14:02:34	13:54:34
88,5	88,1	97,9	D65	Demi-tour à droite - Direction La Verdière (épinglé)	14:12:28	14:02:59	13:54:58
93,0	83,6	102,4	D65	Serrer à gauche - Direction La Verdière	14:19:23	14:09:24	14:00:58
95,0	81,6	104,4	D30	A droite - Direction La Verdière	14:22:27	14:12:15	14:03:38
98,5	78,1	107,9	D30	Entrée dans La Verdière	14:27:50	14:17:14	14:08:18
98,7	77,9	108,1	D30	A droite sur le pont	14:28:08	14:17:31	14:08:34
99,0	77,6	108,4	D30	Rond-point - Deuxième sortie - Direction D30 Montmeyan	14:28:35	14:17:56	14:08:58
99,2	77,4	108,6	D30	Sortie de La Verdière	14:28:53	14:18:13	14:09:14
110,0	66,6	119,4	D30	Entrée dans Montmeyan	14:45:29	14:33:38	14:23:38
110,0	66,6	119,4	D30	Rond-point - Tout droit - Direction Régusse	14:45:29	14:33:38	14:23:38
110,9	65,7	120,3	D30	Première à droite - Direction Artignosc	14:46:52	14:34:55	14:24:50
113,8	62,8	123,2	D30	Début de zone de collecte et de ravitaillement	14:51:19	14:39:03	14:28:42
114,6	62,0	124,0	D30	Fin de zone de collecte et de ravitaillement	14:52:32	14:40:11	14:29:46
115,8	60,8	125,2	D30	Entrée dans Régusse	14:54:22	14:41:53	14:31:22
117,1	59,5	126,5	D30	Serrer à gauche - Direction Aups	14:56:21	14:43:44	14:33:06
117,2	59,4	126,6	D30	Rond-point - Deuxième sortie - Tout droit - Direction Aups	14:56:30	14:43:52	14:33:14
119,1	57,5	128,5	D30	Sortie de Régusse	14:59:25	14:46:34	14:35:46
121,0	55,6	130,4	D9	Serrer à droite - Direction Aups	15:02:20	14:49:16	14:38:18
125,3	51,3	134,7	D9	Entrée dans Aups	15:08:56	14:55:24	14:44:02
125,4	51,2	134,8	D957	Rond-point - Deuxième sortie sur D957 - Direction Aups	15:09:05	14:55:32	14:44:10
126,1	50,5	135,5	D957	Rond-point - Tout droit	15:10:09	14:56:31	14:45:06
126,3	50,3	135,7	D557	Tourner à droite - Direction Draguignan	15:10:27	14:56:48	14:45:22
127,6	49,0	137,0	D22	Rond-point - Première sortie à droite - Direction Brignoles	15:12:26	14:58:39	14:47:06
128,0	48,6	137,4	D22	Sortie de Aups	15:13:02	14:59:13	14:47:38
133,8	42,8	143,2	D22	Entrée dans Sillans-la-Cascade	15:21:57	15:07:30	14:55:22
135,2	41,4	144,6	D560	Tourner à droite - Direction Barjols	15:24:06	15:09:29	14:57:14
135,6	41,0	145,0	D22	Rond-point - Deuxième sortie à gauche - Direction Cotignac	15:24:42	15:10:03	14:57:46
135,6	41,0	145,0	D22	Début de zone de collecte et de ravitaillement	15:24:42	15:10:03	14:57:46
135,7	40,9	145,1	D22	Sortie de Sillans-la-Cascade	15:24:51	15:10:11	14:57:54
136,6	40,0	146,0	D22	Fin de zone de collecte et de ravitaillement	15:26:14	15:11:28	14:59:06
141,0	35,6	150,4	D13	Continuer à gauche - Direction Cotignac	15:33:00	15:17:45	15:04:58
141,3	35,3	150,7	D13	Entrée dans Cotignac	15:33:27	15:18:10	15:05:22
143,1	33,5	152,5	D13	Rond-point - Tout droit - Direction Leval	15:36:13	15:20:44	15:07:46
143,3	33,3	152,7	D13	Tourner à gauche - Direction Brignoles	15:36:31	15:21:01	15:08:02
144,2	32,4	153,6	D13	Sortie de Cotignac	15:37:54	15:22:18	15:09:14
145,6	31,0	155,0	D13	Tout droit - Direction Carcès	15:40:03	15:24:17	15:11:06
149,3	27,3	158,7	D13	Tourner à gauche - Direction Carcès D13	15:45:44	15:29:34	15:16:02
149,7	26,9	159,1	D13	Entrée dans Carcès	15:46:20	15:30:08	15:16:34
150,2	26,4	159,6	D13	Rond-point - Tout droit - 1 <sup>ère</sup> sortie - Direction D13 centre ville	15:47:06	15:30:50	15:17:14
150,6	26,0	160,0	D562	Tourner à droite - Direction Cabasse	15:47:42	15:31:24	15:17:46
150,8	25,8	160,2	D13	Tourner à gauche - Direction Cabasse	15:48:00	15:31:41	15:18:02
151,0	25,6	160,4	D13	Tout droit	15:48:18	15:31:58	15:18:18
151,6	25,0	161,0	D13	Sortie de Carcès	15:49:13	15:32:49	15:19:06
153,2	23,4	162,6	D13	Serrer à droite - Direction Le Luc	15:51:40	15:35:06	15:21:14
158,3	18,3	167,7	D13	Rond-point à gauche - Direction Cabasse	15:59:30	15:42:23	15:28:02
159,6	17,0	169,0	D13	A droite - Direction Le Luc/Cabasse	16:01:29	15:44:14	15:29:46
162,6	14,0	172,0	D13	Entrée dans Cabasse	16:06:05	15:48:29	15:33:46
163,2	13,4	172,6	D79	Tourner à droite - Direction D79	16:07:00	15:49:20	15:34:34
164,1	12,5	173,5	D79	Sortie de Cabasse	16:08:23	15:50:37	15:35:46
174,2	2,4	183,6	DN7	Tourner à droite - Direction A8 Aix	16:23:55	16:05:02	15:49:14
174,8	1,8	184,2	DN7	Entrée dans Brignoles	16:24:50	16:05:53	15:50:02
175,7	0,9	185,1	DN7	Rond-point - Deuxième sortie tout droit	16:26:13	16:07:10	15:51:14
176,6	0,0	186,0	DN7	ARRIVÉE	16:27:36	16:08:27	15:52:26



## ARTICLE 1 › ORGANISATION

L'épreuve "Classic Var 2026" est organisée par le Groupe Nice-Matin et l'association Nice Cyclisme Compétition, association affiliée à la Fédération Française de Cyclisme (FFC), sous les règlements de l'Union Cycliste Internationale (UCI). Elle se dispute le samedi 21 février 2026.

## ARTICLE 2 › TYPE D'ÉPREUVE

L'épreuve est réservée aux athlètes des catégories **Hommes Elite et moins de 23 ans**. Elle est inscrite au calendrier **UCI Europe Tour**. L'épreuve est classée en classe 1.1. Conformément aux règlements de l'UCI, elle attribue les points suivants pour le classement mondial UCI Homme Elite et moins de 23 ans aux 25 premiers classés : 125, 85, 70, 60, 50, 40, 35, 30, 25, 20, 15, 10, 5, 5, 3, 3, 3, 3, 3, 3, 3, 3, 3.

## ARTICLE 3 › PARTICIPATION

Conformément à l'article 2.1.005 du règlement de l'UCI, l'épreuve est ouverte aux équipes suivantes : UCI World, UCI Pro, UCI continental, UCI cyclo-cross professionnel et équipes nationales. Conformément à l'article 2.2.003 du règlement UCI, le nombre de coureurs par équipe est de 5 coureurs minimum et de 7 coureurs maximum. Au plus tard 72h avant le départ, les équipes devront confirmer par écrit à l'organisateur les noms des titulaires et des deux remplaçants. Seuls les coureurs annoncés sur cette confirmation pourront prendre le départ.

## ARTICLE 4 › PERMANENCE

La permanence de départ se tient le **vendredi 20 février 2026 à partir de 14 heures à l'espace Gérard Philippe, Avenue Charles Sandro, 83110 LA GARDE.**

La confirmation des partants et le retrait des dossards par les responsables d'équipes se feront à la permanence de 15h30 à 16h45.

Les différentes réunions auront lieu dans cet espace :

- La réunion sécurité se tiendra à 14h30.
- La réunion des directeurs sportifs, organisée suivant l'article 1.2.087 du règlement UCI en présence des membres du Collège des Commissaires, est fixée à 17h.

## ARTICLE 5 › RADIO-TOUR

Les informations course sont émises sur la fréquence 157.550 MHz. Aucun véhicule ne sera admis à l'échelon course s'il ne peut recevoir les informations et consignes émises sur radio-tour.

## ARTICLE 6 › ASSISTANCE TECHNIQUE NEUTRE

Le service d'assistance technique neutre est assuré par EKOÏ. Le service est assuré au moyen de deux voitures et une moto.

## ARTICLE 7 › DÉLAIS D'ARRIVÉE

Au regard du profil de la course, les délais d'arrivée sont fixés à 8% du temps du vainqueur. En cas de circonstances exceptionnelles, le Collège des Commissaires peut prolonger ces délais d'arrivée en concertation avec l'organisateur. Pour des raisons de sécurité, tout coureur ayant 5' de retard sur le peloton principal au PK80 sera mis hors course.

## ARTICLE 8 › LISTE DES PRIX ET PRIMES SPÉCIALES (EN €)

Les classements suivants sont établis :

Classement	Prix	Classement	Prix	Classement	Prix
<b>1<sup>er</sup></b>	<b>5 785</b>	<b>8<sup>e</sup></b>	<b>290</b>	<b>15<sup>e</sup></b>	<b>150</b>
<b>2<sup>e</sup></b>	<b>2 895</b>	<b>9<sup>e</sup></b>	<b>290</b>	<b>16<sup>e</sup></b>	<b>150</b>
<b>3<sup>e</sup></b>	<b>1 445</b>	<b>10<sup>e</sup></b>	<b>150</b>	<b>17<sup>e</sup></b>	<b>150</b>
<b>4<sup>e</sup></b>	<b>715</b>	<b>11<sup>e</sup></b>	<b>150</b>	<b>18<sup>e</sup></b>	<b>150</b>
<b>5<sup>e</sup></b>	<b>580</b>	<b>12<sup>e</sup></b>	<b>150</b>	<b>19<sup>e</sup></b>	<b>150</b>
<b>6<sup>e</sup></b>	<b>435</b>	<b>13<sup>e</sup></b>	<b>150</b>	<b>20<sup>e</sup></b>	<b>150</b>
<b>7<sup>e</sup></b>	<b>435</b>	<b>14<sup>e</sup></b>	<b>150</b>		

## ARTICLE 9 › ANTIDOPAGE

Le règlement de l'UCI s'applique intégralement à la présente épreuve. Le contrôle aura lieu à l'arrivée, à Brignoles dans le camion antidopage à 30 mètres de la ligne d'arrivée.

## ARTICLE 10 › ENVIRONNEMENT

La Classic Var traverse des zones classées (zones Natura 2000). L'organisation est particulièrement vigilante sur les questions environnementales. Des zones de délestage sont prévues. En dehors de ces zones, tout jet de déchets est prohibé. Nous nous montrerons vigilants à appliquer les sanctions prévues dans le règlement de l'UCI.

## ARTICLE 11 › PROTOCOLE

Conformément à l'article 1.2.112 du règlement UCI, le délai de présentation au podium est de 10 minutes après l'arrivée.

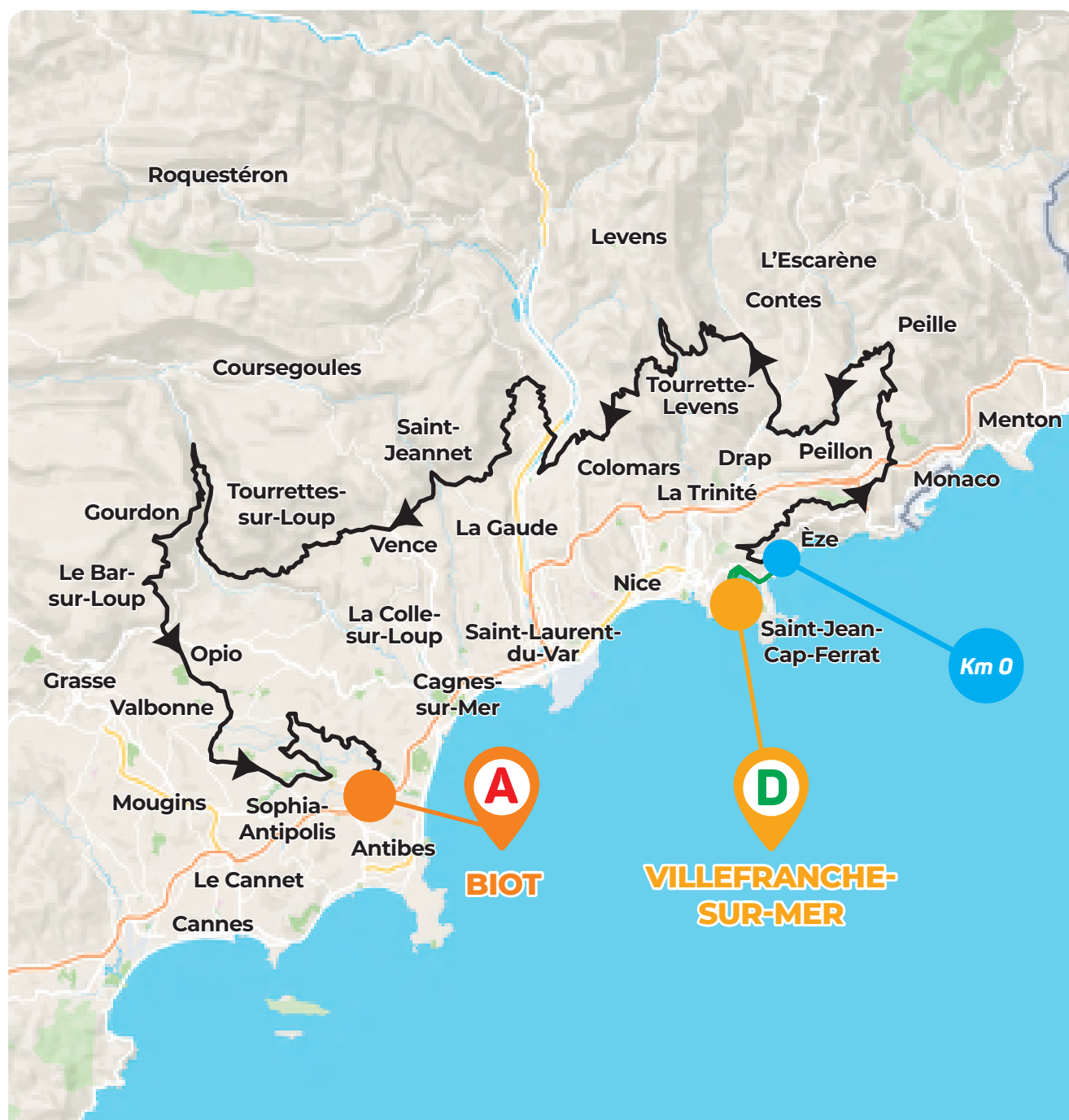
Les coureurs suivants doivent se présenter au protocole :

- les trois premiers de l'épreuve

## ARTICLE 12 › PÉNALITÉS

Le barème des pénalités de l'UCI est le seul applicable.

### PARCOURS : VILLEFRANCHE-SUR-MER › BIOT (154 km)



#### Légende :



Ville de Départ



Ville d'Arrivée



Parcours



Parcours fictif



22 FÉVRIER 2026

TOUR  
DES ALPES-MARITIMES

DÉPARTEMENT  
DES ALPES-MARITIMES

nice-matin


## PROFIL : VILLEFRANCHE-SUR-MER › BIOT (154 km)

VILLEFRANCHE-SUR-MER

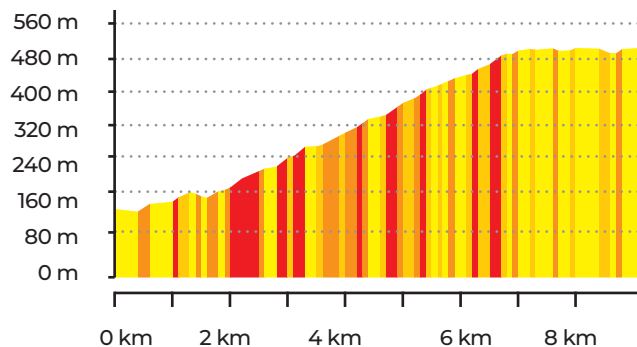
115 m

BIOT

69 m



### PROFIL : COL D'ÈZE



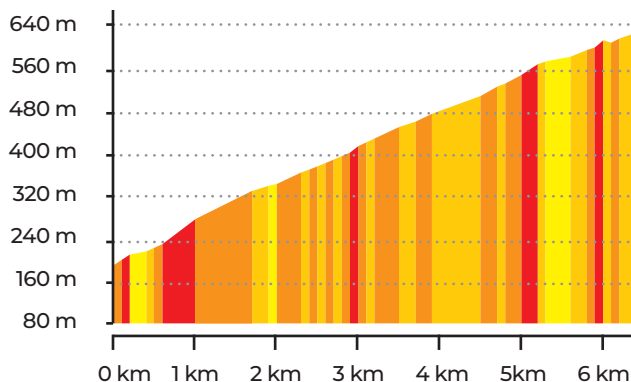
Distance :

**9,08 km**

Dénivelé + :

**441 m**

### PROFIL : COL DE CHÂTEAUNEUF



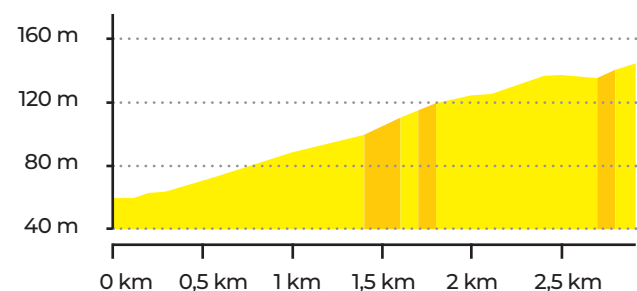
Distance :

**6,4 km**

Dénivelé + :

**439 m**

### PROFIL : CARROS



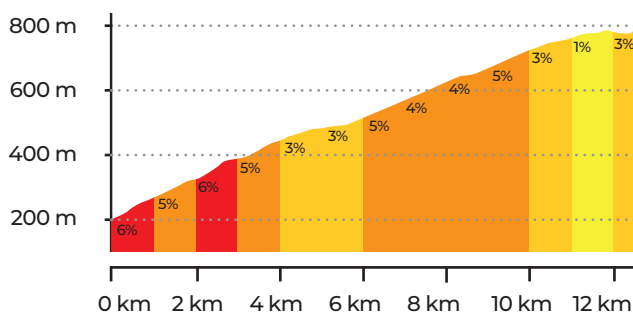
Distance :

**2,91 km**

Dénivelé + :

**87 m**

### PROFIL : CÔTE DE GOURDON



Distance :

**12,46 km**

Dénivelé + :

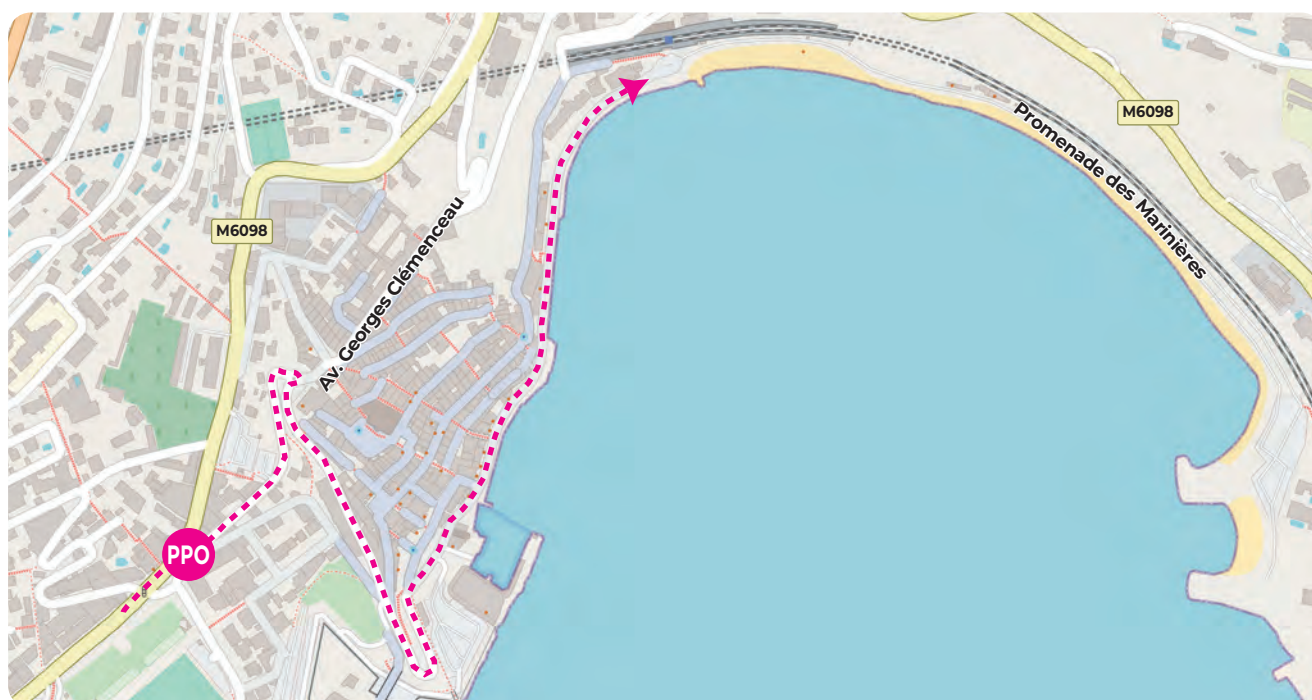
**563 m**

## 22 FÉVRIER 2026

### PLAN DÉPART : VILLEFRANCHE-SUR-MER



### POINT PASSAGE OBLIGATOIRE : VILLEFRANCHE-SUR-MER





22 FÉVRIER 2026

TOUR  
DES ALPES-MARITIMES

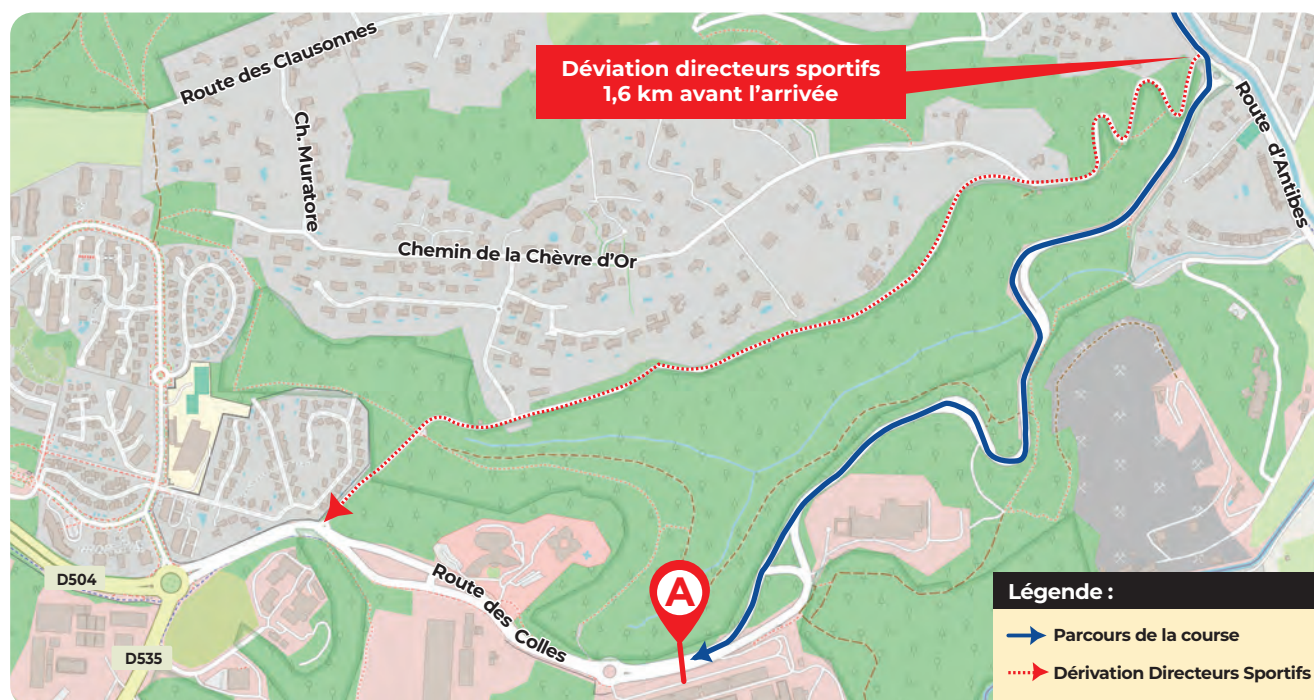
DÉPARTEMENT  
DES ALPES-MARITIMES

nice-matin

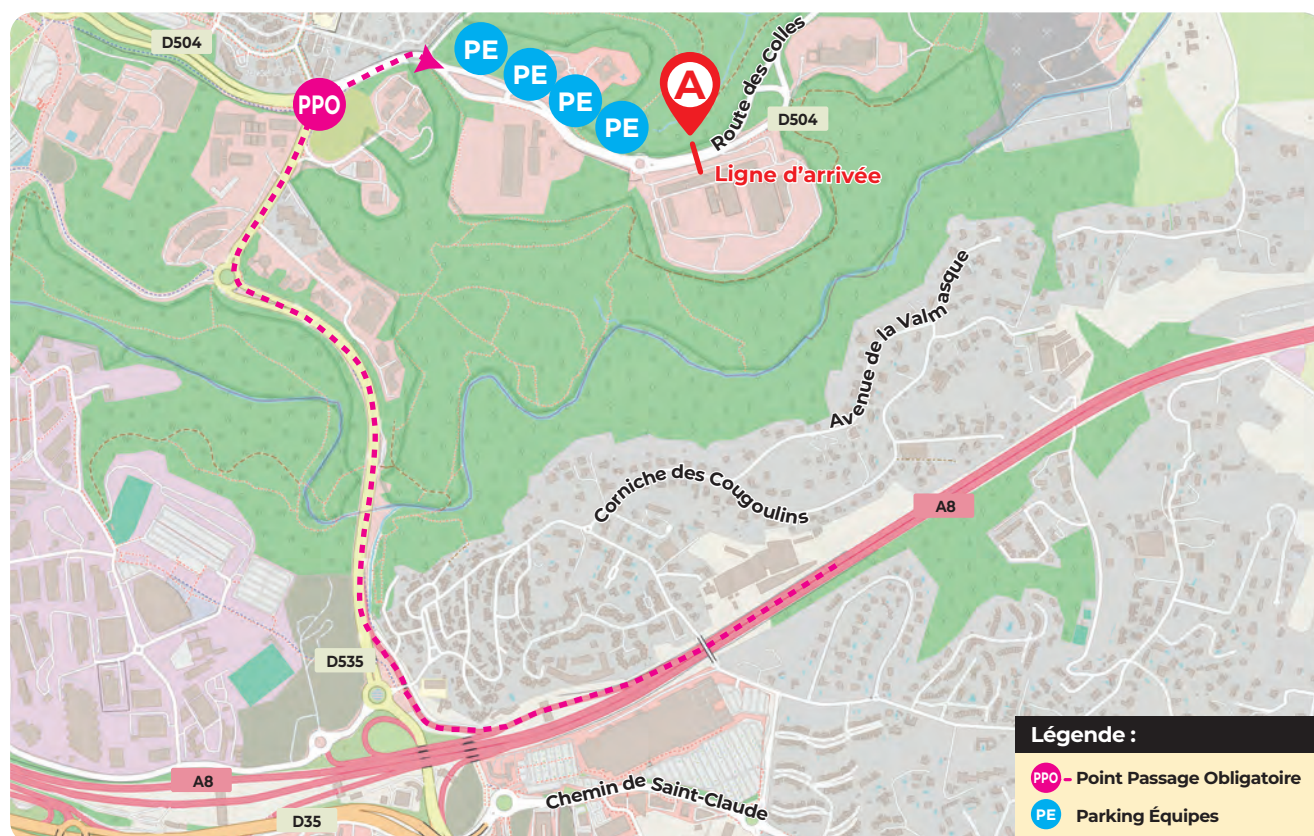
## PLAN ARRIVÉE : BIOT



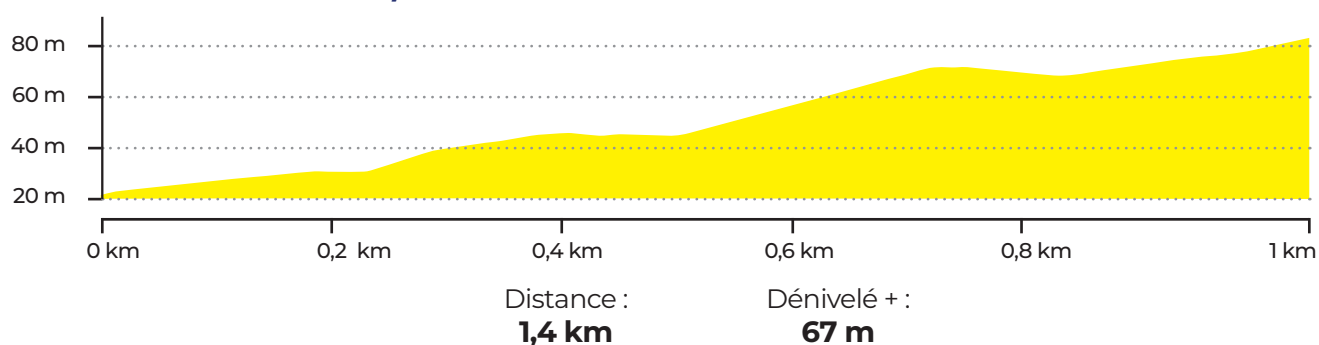
## DÉRIVATION DIRECTEURS SPORTIFS : BIOT (Déviation 1,6 km)



### POINT PASSAGE OBLIGATOIRE : BIOT



### PROFIL DERNIER 1,4 KM : BIOT





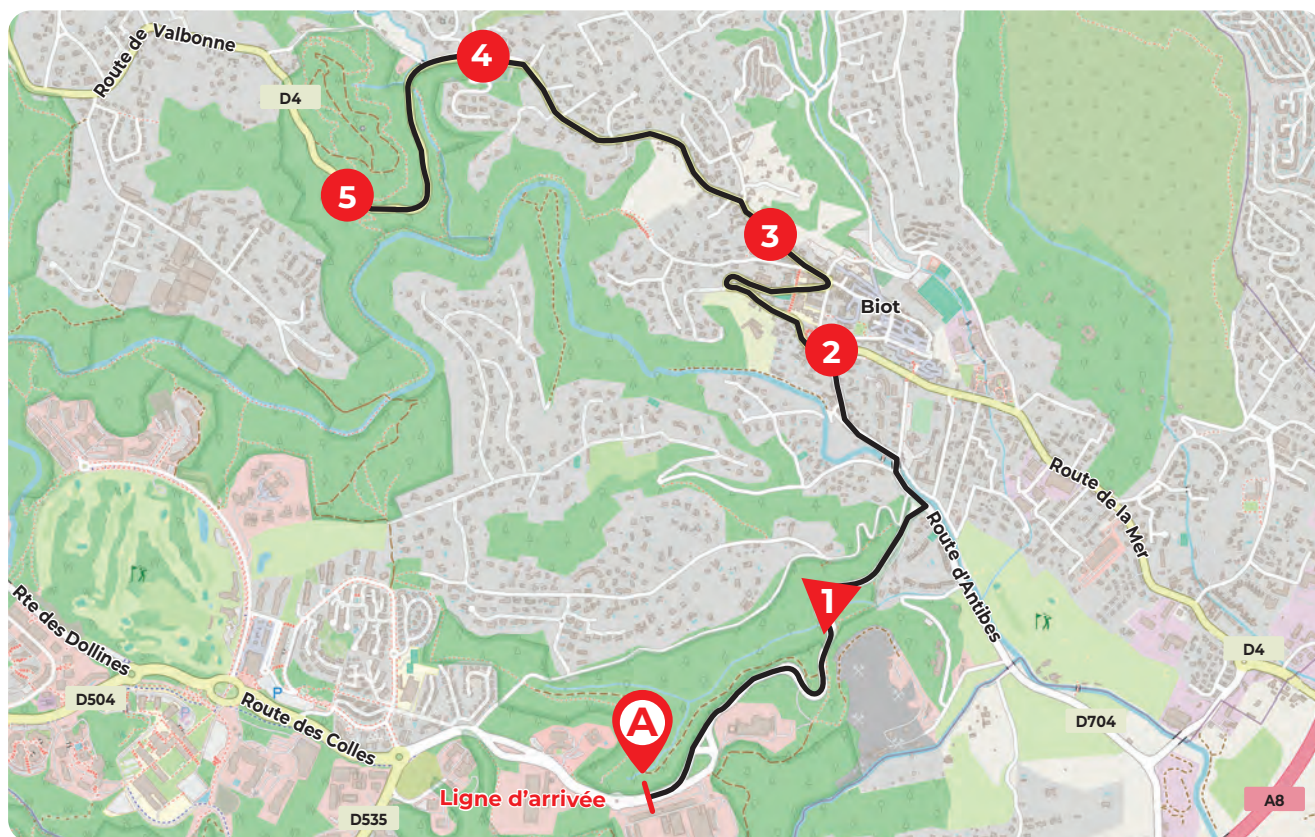
**22 FÉVRIER 2026**

**TOUR**  
DES ALPES-MARITIMES

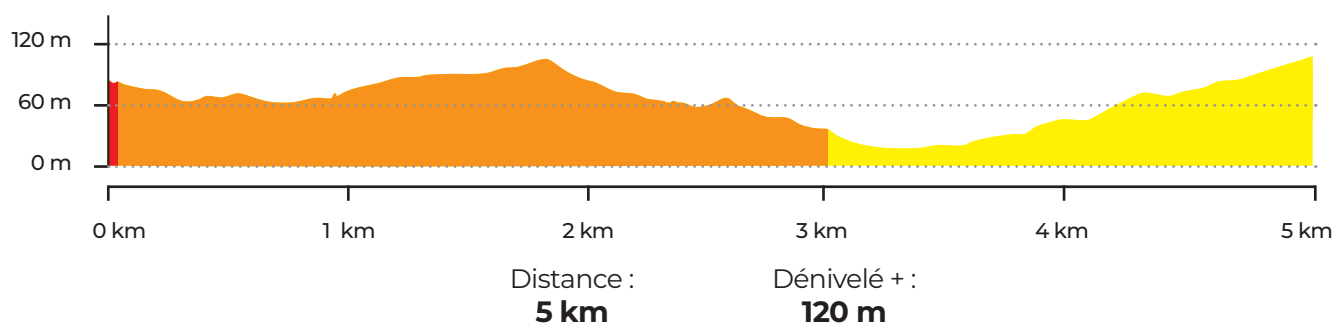
DÉPARTEMENT  
DES ALPES-MARITIMES

nice-matin

## LES 5 DERNIERS KMS : BIOT



## PROFIL 5 DERNIERS KMS : BIOT





### ITINÉRAIRE : VILLEFRANCHE-SUR-MER › BIOT (154 km)

Kilomètres		ITINÉRAIRE		Horaires		
Parcourus	À parcourir			37km/h	39km/h	41 km/h
Départ fictif sur 6,7km		<b>M225</b>	<b>DÉPART FICTIF DE VILLEFRANCHE-SUR-MER SUR 6,7KM</b>	<b>11:00:00</b>	<b>11:00:00</b>	<b>11:00:00</b>
		M225	Rond-point - Deuxième sortie	11:00:00	11:00:00	11:00:00
		M6098	A droite sur M6098 - Direction Beaulieu	11:01:30	11:01:30	11:01:30
		M6098	Rester sur M6098 vers le KM 0	11:04:12	11:04:12	11:04:12
		M125	A droite puis à gauche sur M125	11:09:36	11:09:36	11:09:36
		M133	Au STOP à gauche direction Èze Village	11:15:00	11:15:00	11:15:00
		M133	A droite	11:16:12	11:16:12	11:16:12
<b>0,0</b>	<b>154,0</b>	<b>M133</b>	<b>DÉPART RÉEL - CROISEMENT AVEC "CHEMIN DE LA CONDAMINE A LA PETITE AFRIQUE"</b>	<b>11:19:48</b>	<b>11:19:48</b>	<b>11:19:48</b>
1,6	152,4	M33	Serrer à droite - Direction Èze Village - A8	11:22:23	11:22:15	11:22:08
2,2	151,8	M6007	A droite - Direction Èze Village	11:23:21	11:23:10	11:23:00
2,5	151,5	M33	A gauche - Direction Grande Corniche	11:23:50	11:23:37	11:23:26
2,5	151,5	M33	Sortie de Villefranche-sur-Mer	11:23:50	11:23:37	11:23:26
4,5	149,5	M33	A droite - Direction M2564 - La Turbie	11:27:04	11:26:41	11:26:21
5,1	148,9	M2563	Entrée dans Saint-Michel	11:28:02	11:27:36	11:27:13
5,7	148,3	M2564	Sortie de Saint-Michel	11:29:00	11:28:31	11:28:05
8,5	145,5	M2564	Col d'Èze	11:33:32	11:32:49	11:32:10
8,9	145,1	M2564	Entrée d'Èze - Le Col	11:34:10	11:33:25	11:32:45
13,0	141,0	M2564	Tout droit - Direction A8	11:40:48	11:39:43	11:38:44
13,3	140,7	M2564	Entrée dans La Turbie	11:41:17	11:40:10	11:39:10
14,0	140,0	M2564	Rond-point - Première sortie - Direction A8 (Gênes)	11:42:25	11:41:14	11:40:11
14,6	139,4	D53	A gauche - Direction Peille	11:43:23	11:42:09	11:41:03
15,2	138,8	D52	Sortie de La Turbie	11:44:21	11:43:04	11:41:55
15,6	138,4	D53	A gauche - Direction Peille	11:44:59	11:43:40	11:42:30
18,3	135,7	D53	Entrée dans Saint-Martin de Peille	11:49:21	11:47:49	11:46:27
19,9	134,1	D53	Sortie de Saint-Martin de Peille	11:51:56	11:50:16	11:48:47
22,7	131,3	D53	Tout droit - Direction Peille	11:56:28	11:54:34	11:52:52
24,2	129,8	D53	Entrée dans Peille	11:58:53	11:56:52	11:55:03
24,5	129,5	D52	Sortie de Peille	11:59:22	11:57:19	11:55:29
25,0	129,0	D53	Virage en épingle - Direction L'Escarène	12:00:10	11:58:05	11:56:12
25,5	128,5	D53	A gauche - Direction L'Escarène	12:00:58	11:58:51	11:56:55
30,6	123,4	D53	Entrée dans La grave de Peille	12:09:14	12:06:41	12:04:22
30,8	123,2	D53	Rond-point - Première sortie - Tout droit - Attention J11	12:09:33	12:06:59	12:04:39
31,5	122,5	D21	Tout droit - Direction Peillon	12:10:41	12:08:03	12:05:40
31,6	122,4	D21	Sortie de La grave de Peille	12:10:50	12:08:12	12:05:48
31,6	122,4	D21	Entrée dans Les Novaines	12:10:50	12:08:12	12:05:48
33,6	120,4	D21	Entrée dans Le Moulin	12:14:04	12:11:16	12:08:43
34,1	119,9	D21	Rond-point - Première sortie - Direction Drap	12:14:52	12:12:02	12:09:26
34,1	119,9	D21	Sortie de Le Moulin	12:14:52	12:12:02	12:09:26
35,9	118,1	D21	Entrée dans Châteauneuf-Vieux	12:17:47	12:14:48	12:12:04
36,3	117,7	D21	Sortie de Châteauneuf-Vieux	12:18:25	12:15:24	12:12:39
36,5	117,5	D21	Entrée dans Borgheas	12:18:44	12:15:42	12:12:56
37,2	116,8	D21	Sortie de Borgheas	12:19:52	12:16:46	12:13:57
38,2	115,8	D2204	Rond-point - Première sortie - Direction L'Escarène/Contes	12:21:29	12:18:18	12:15:24
38,9	115,1	D2204	Entrée dans La Pointe	12:22:37	12:19:22	12:16:25
39,3	114,7	D2204	Rond-point - Deuxième sortie - Tout droit - Attention J11 avant et après	12:23:15	12:19:58	12:17:00
39,7	114,3	D15	Rond-point - Deuxième sortie - Direction Contes	12:23:53	12:20:34	12:17:35
41,4	112,6	D15	Sortie de La Pointe	12:26:38	12:23:10	12:20:04
41,5	112,5	D15	Rond-point - Deuxième sortie - Direction Contes	12:26:47	12:23:19	12:20:12
41,9	112,1	D15	Rond-point - Deuxième sortie - Direction Contes	12:27:25	12:23:55	12:20:47
42,5	111,5	D15	Rond-point - 3 <sup>ème</sup> sortie - Tout droit - Direction Contes - Attention passage à gauche	12:28:23	12:24:50	12:21:39
42,8	111,2	D15	Entrée dans Contes	12:28:52	12:25:17	12:22:05
43,0	111,0	D815	A gauche sur la D815 - Attention séparateur de voies + ralentisseur + J11	12:29:11	12:25:35	12:22:22
43,2	110,8	D815	Début de zone de collecte et de ravitaillement	12:29:29	12:25:53	12:22:38
43,4	110,6	D815	Fin de zone de collecte et de ravitaillement	12:29:48	12:26:11	12:22:55
47,6	106,4	D815	Entrée dans Châteauneuf-Villevieille	12:36:08	12:32:11	12:28:38
48,6	105,4	M815	Tout droit - Direction Tourrette-Levens	12:37:45	12:33:43	12:30:05
49,7	104,3	M815	Sortie de Châteauneuf-Villevieille	12:39:32	12:35:24	12:31:41
50,4	103,6	D815/M815	Col de Châteauneuf-Villevieille	12:40:40	12:36:28	12:32:42
53,5	100,5	D815/M815	Entrée dans Le Colombier	12:45:41	12:41:14	12:37:14
55,7	98,3	M19	Sortie de Le Colombier	12:49:15	12:44:37	12:40:27
55,8	98,2	M19	Rond-point - 2 <sup>ème</sup> sortie - Le Colombier - Direction Tourrette-Levens - Attention Passage à gauche	12:49:24	12:44:46	12:40:35
56,8	97,2	M19	Entrée dans Tourrette-Levens	12:51:01	12:46:18	12:42:02
57,4	96,6	M719	A droite - Direction Aspremont	12:51:59	12:47:13	12:42:54
57,5	96,5	M719	Rond-point - Première sortie à droite - Direction Tourrette-Levens	12:52:08	12:47:22	12:43:02
58,5	95,5	M719	Sortie de Tourrette-Levens	12:53:45	12:48:54	12:44:29
58,9	95,1	M719	Entrée dans La Rôhière	12:54:23	12:49:30	12:45:04
59,2	94,8	M719	Sortie de La Rôhière	12:54:52	12:49:57	12:45:30
61,5	92,5	M719	Entrée dans Aspremont	12:58:35	12:53:29	12:48:51
62,4	91,6	M14	A droite - Direction Colomars	13:00:02	12:54:52	12:50:10
62,5	91,5	M14	A gauche - Direction Colomars	13:00:11	12:55:01	12:50:18
63,3	90,7	M414	Serrer à droite	13:01:28	12:56:14	12:51:28
63,3	90,7	M414	Sortie d'Aspremont	13:01:28	12:56:14	12:51:28

# 22 FÉVRIER 2026

# TOUR

## DES ALPES-MARITIMES

DÉPARTEMENT  
DES ALPES-MARITIMES

nice-matin

## ITINÉRAIRE : VILLEFRANCHE-SUR-MER › BIOT (154 km)

65,6	88,4	M414	Tout droit - Direction Colomars	13:05:11	12:59:46	12:54:49
66,5	87,5	M414	A droite - Direction Colomars sur la M414	13:06:38	13:01:09	12:56:08
67,4	86,6	M414	Entrée dans Colomars	13:08:05	13:02:32	12:57:27
67,5	86,5	M414	Tout droit	13:08:14	13:02:41	12:57:35
68,2	85,8	M414	Sortie de Colomars	13:09:22	13:03:45	12:58:36
68,5	85,5	M414	Direction Nice - Continuer sur M414	13:09:51	13:04:12	12:59:02
71,1	82,9	M414	Entrée dans Nice Les Capparens	13:14:03	13:08:11	13:02:50
71,9	82,1	M414	Sortie de Nice Les Capparens	13:15:20	13:09:24	13:04:00
72,4	81,6	M414	A droite - Direction Digne/Carros	13:16:08	13:10:10	13:04:43
73,8	80,2	M6202	Rond-point - Première sortie à droite - Direction Digne/Grenoble	13:18:24	13:12:19	13:06:45
74,1	79,9	M6202	Entrée dans La Manda	13:18:53	13:12:46	13:07:11
74,2	79,8	Pont de la Manda/M2210	Serrer à gauche - Tourner à gauche - Direction Gattières/Carros - Attention Passage à niveau	13:19:02	13:12:55	13:07:19
74,6	79,4	La Manda M2210	Rond-point - Troisième sortie - Direction Carros village	13:19:40	13:13:31	13:07:54
74,8	79,2	M2210	Entrée dans Carros	13:19:59	13:13:49	13:08:11
74,9	79,1	M1	Rond-point - Deuxième sortie - Direction Carros village	13:20:08	13:13:58	13:08:19
75,0	79,0	M1	Entrée dans Les Plans	13:20:17	13:14:07	13:08:27
76,0	78,0	M1	Rond-point - Tout droit	13:21:53	13:15:39	13:09:54
76,1	77,9	M1	Début de zone de collecte et de ravitaillement	13:22:02	13:15:48	13:10:02
76,6	77,4	M1	Fin de zone de collecte et de ravitaillement	13:22:50	13:16:34	13:10:45
77,8	76,2	M1	Sortie de Les Plans	13:24:48	13:18:25	13:12:32
79,4	74,6	M1	Entrée dans Carros village	13:27:23	13:20:52	13:14:52
80,1	73,9	M2209	Epingle - Prendre à Gauche - Direction Vence	13:28:31	13:21:56	13:15:53
83,0	71,0	M2209	Sortie de Carros village	13:33:13	13:26:23	13:20:07
84,1	69,9	M2209	Entree dans Gattières	13:35:00	13:28:04	13:21:43
85,0	69,0	M2210	Rond-point - Deuxième sortie - Direction Vence	13:36:27	13:29:27	13:23:02
85,1	68,9	M2210	Serrer à droite - Direction Vence	13:36:36	13:29:36	13:23:10
85,6	68,4	M2210	Sortie de Gattières	13:37:24	13:30:22	13:23:53
86,9	67,1	M2210	Entrée Saint-Jeannet	13:39:30	13:32:21	13:25:47
88,1	65,9	M2210	Rond-point - Tout droit	13:41:26	13:34:11	13:27:32
88,9	65,1	M2210	Rond-point - Première sortie - Direction Vence	13:42:43	13:35:24	13:28:42
89,0	65,0	M2210	Rond-point - Tout droit - Direction vance	13:42:52	13:35:33	13:28:50
90,6	63,4	M2210	Sortie de Saint-Jeannet	13:45:27	13:38:00	13:31:10
93,3	60,7	M2210	Entrée dans Vence	13:49:49	13:42:09	13:35:07
94,5	59,5	M2210	Serrer à gauche - Prendre le pont à contresens	13:51:45	13:43:59	13:36:52
94,8	59,2	M2210a	Rond-point - Tout droit - Direction Nice/Antibes	13:52:14	13:44:26	13:37:18
94,9	59,1	M2210a	Serrer à droite direction Grasse	13:52:23	13:44:35	13:37:26
95,7	58,3	M2210a	Souvenir Joseph ALECH	13:53:40	13:45:48	13:38:36
95,8	58,2	M2210a	Rond-point - Tout droit	13:53:51	13:45:58	13:38:45
96,8	57,2	M2210a	Rond-point - Deuxième sortie - Tout droit - Direction Tourrettes-sur-Loup	13:55:28	13:47:30	13:40:12
97,0	57,0	M2210	Sortie de Vence	13:55:47	13:47:48	13:40:29
99,0	55,0	D2210	Entrée dans Tourrettes-sur-Loup	13:59:01	13:50:52	13:43:24
100,6	53,4	D2210	Sortie de Tourrettes-sur-Loup	14:01:36	13:53:19	13:45:44
107,6	46,4	D6	Entrée dans Pont du Loup	14:12:57	14:04:05	13:55:58
107,8	46,2	D6	Epingle à droite - Direction Gourdon	14:13:16	14:04:23	13:56:15
113,4	40,6	D3	Tourner à gauche - Direction Grasse/Gourdon	14:22:20	14:12:59	14:04:26
118,5	35,5	D3	Début de zone de collecte et de ravitaillement	14:30:36	14:20:49	14:11:53
119,6	34,4	D3	Fin de zone de collecte et de ravitaillement	14:32:23	14:22:30	14:13:29
120,1	33,9	D3	Rond-point - Tout droit	14:33:11	14:23:16	14:14:12
127,7	26,3	D3	Entrée Pré du Lac	14:45:30	14:34:57	14:25:19
127,8	26,2	D3	A droite sur D3 direction Nice	14:45:39	14:35:06	14:25:27
127,9	26,1	D2085	Rond-point - 3 <sup>ème</sup> sortie - Direction Nice - A emprunter uniquement sur la droite	14:45:48	14:35:15	14:25:35
128,0	26,0	D3	Rond-point - Deuxième sortie à droite - Direction Valbonne	14:45:57	14:35:24	14:25:43
128,3	25,7	D3	Rond-point - Tout droit	14:46:26	14:35:51	14:26:09
130,0	24,0	D3	Rond-point - Troisième sortie - Direction Valbonne	14:49:11	14:38:27	14:28:38
130,9	23,1	D3	Rond-point - Deuxième sortie - Direction Valbonne	14:50:38	14:39:50	14:29:57
131,6	22,4	D3	Rond-point - Tout droit - Direction Valbonne	14:51:46	14:40:54	14:30:58
134,2	19,8	D3	Entrée Valbonne	14:55:58	14:44:53	14:34:46
134,3	19,7	D4	A droite - Direction Valbonne	14:56:07	14:45:02	14:34:54
134,8	19,2	D3	A gauche - Direction Cannes	14:56:55	14:45:48	14:35:37
135,3	18,7	D3	Sortie de Valbonne	14:57:43	14:46:34	14:36:20
137,0	17,0	D103	Rond-point - Quatrième sortie à gauche	15:00:28	14:49:10	14:38:49
138,4	15,6	D103	Rond-point - Tout droit	15:02:44	14:51:19	14:40:51
140,2	13,8	D98	A gauche	15:05:39	14:54:05	14:43:29
140,7	13,3	D198	Rond-point - Tout droit (restez sur la gauche)	15:06:27	14:54:51	14:44:12
141,2	12,8	D198	Rond-point - Tout droit - Route des Crêtes	15:07:15	14:55:37	14:44:55
141,8	12,2	D198	Rond-point - Deuxième sortie à gauche - Route des Crêtes	15:08:13	14:56:32	14:45:47
141,9	12,1	D198	Rond-point - Première sortie à droite - Route des Crêtes	15:08:22	14:56:41	14:45:55
142,3	11,7	D604	Rond-point - Deuxième sortie - Direction Valbonne	15:09:00	14:57:17	14:46:30
144,8	9,2	D4	Rond-point - Première sortie à droite - Direction Biot	15:13:03	15:01:07	14:50:09
145,1	8,9	D4	Rond-point - Première sortie à droite - Direction Biot	15:13:32	15:01:34	14:50:35
145,6	8,4	D4	Sortie de Valbonne	15:14:20	15:02:20	14:51:18
151,9	2,1	D4	Tourner à droite - Direction A8	15:24:32	15:12:01	15:00:31
152,4	1,6	D504	Rond-point - Première sortie - Direction A8	15:25:19	15:12:46	15:01:14
154,0	0,0	D504	ARRIVÉE	15:27:54	15:15:13	15:03:34

## ARTICLE 1 › ORGANISATION

L'épreuve "Tour des Alpes-Maritimes 2024" est organisée par le Groupe Nice-Matin - 214, Boulevard du Mercantour - 06200 NICE et l'Association Nice Cyclisme Compétition - 214, Boulevard du Mercantour - 06200 NICE - 06 70 76 36 63 - [nmevents@nicematin.fr](mailto:nmevents@nicematin.fr), association affiliée à la Fédération Française de Cyclisme (FFC), sous les règlements de l'Union Cycliste Internationale (UCI). Elle se dispute le dimanche 22 février 2026..

## ARTICLE 2 › TYPE D'ÉPREUVE

Elle est classée en classe 1.1. Conformément aux règlements de l'UCI elle attribue les points suivants pour le classement mondial UCI Homme Élite et moins de 23 ans aux 25 premiers classés : 125, 85, 70, 60, 50, 40, 35, 30, 25, 20, 15, 10, 5, 5, 5, 3, 3, 3, 3, 3, 3, 3, 3, 3, 3, 3

## ARTICLE 3 › PARTICIPATION

Conformément à l'article 2.1.005 du règlement de l'UCI, l'épreuve est ouverte aux équipes suivantes : UCI World, UCI Pro, UCI continental, UCI cyclo-cross professionnel et équipes nationales. Conformément à l'article 2.2.003 du règlement UCI, le nombre de coureurs par équipe est de 5 coureurs minimum et de 7 coureurs maximum. Au plus tard 72h avant le départ, les équipes devront confirmer par écrit à l'organisateur les noms des titulaires et des deux remplaçants. Seuls les coureurs annoncés sur cette confirmation pourront prendre le départ.

## ARTICLE 4 › PERMANENCE

La permanence de départ se tient le vendredi 20 février 2026 à partir de 14 heures à l'espace Gérard Philippe, Avenue Charles Sandro. 83110 LA GARDE.

La confirmation des partants et le retrait des dossards par les responsables d'équipes se feront à la permanence de 15h30 à 16h45.

Les différentes réunions auront lieu dans cet espace :

- La réunion sécurité se tiendra à 14h30.
- La réunion des directeurs sportifs, organisée suivant l'article 1.2.087 du règlement UCI en présence des membres du Collège des Commissaires, est fixée à 17h.

## ARTICLE 5 › RADIO-TOUR

Les informations course sont émises sur la fréquence 157.550 MHz. Aucun véhicule ne sera admis à l'échelon course s'il ne peut recevoir les informations et consignes émises sur radio-tour.

## ARTICLE 6 › ASSISTANCE TECHNIQUE NEUTRE

Le service d'assistance technique neutre est assuré par EKOÏ. Le service est assuré au moyen de deux voitures et une moto.

## ARTICLE 7 › DÉLAIS D'ARRIVÉE

Au regard du profil de la course, les délais d'arrivée sont fixés à 8% du temps du vainqueur. En cas de circonstances exceptionnelles, le Collège des Commissaires peut prolonger ces délais d'arrivée en concertation avec l'organisateur.

Pour des raisons de sécurité, tout coureur ayant 5' de retard sur le peloton principal au PK77 sera dans l'obligation de s'arrêter.



## ARTICLE 8 › LISTE DES PRIX ET PRIMES SPÉCIALES (EN €)

Les classements suivants sont établis :

Classement	Prix	Classement	Prix	Classement	Prix
<b>1<sup>er</sup></b>	<b>5 785</b>	<b>8<sup>e</sup></b>	<b>290</b>	<b>15<sup>e</sup></b>	<b>150</b>
<b>2<sup>e</sup></b>	<b>2 895</b>	<b>9<sup>e</sup></b>	<b>290</b>	<b>16<sup>e</sup></b>	<b>150</b>
<b>3<sup>e</sup></b>	<b>1 445</b>	<b>10<sup>e</sup></b>	<b>150</b>	<b>17<sup>e</sup></b>	<b>150</b>
<b>4<sup>e</sup></b>	<b>715</b>	<b>11<sup>e</sup></b>	<b>150</b>	<b>18<sup>e</sup></b>	<b>150</b>
<b>5<sup>e</sup></b>	<b>580</b>	<b>12<sup>e</sup></b>	<b>150</b>	<b>19<sup>e</sup></b>	<b>150</b>
<b>6<sup>e</sup></b>	<b>435</b>	<b>13<sup>e</sup></b>	<b>150</b>	<b>20<sup>e</sup></b>	<b>150</b>
<b>7<sup>e</sup></b>	<b>435</b>	<b>14<sup>e</sup></b>	<b>150</b>		

## ARTICLE 9 › ANTIDOPAGE

Le règlement de l'UCI s'applique intégralement à la présente épreuve. Le contrôle aura lieu à l'arrivée, à Biot (route des Colles) dans le camion antidopage à 30 mètres de la ligne d'arrivée.

## ARTICLE 10 › ENVIRONNEMENT

Le Tour des Alpes-Maritimes traverse des zones classées (zones Natura 2000). L'organisation est particulièrement vigilante sur les questions environnementales. Des zones de délestage sont prévues. En dehors de ces zones, tout jet de déchets est prohibé. Nous nous montrerons vigilants à appliquer les sanctions prévues dans le règlement de l'UCI.

## ARTICLE 11 › PROTOCOLE

Conformément à l'article 1.2.112 du règlement UCI, le délai de présentation au podium est de 10 minutes après l'arrivée.

Les coureurs suivants doivent se présenter au protocole :

- les trois premiers de l'épreuve

## ARTICLE 12 › PÉNALITÉS

Le barème des pénalités de l'UCI est le seul applicable.

**TOUR**  
DES ALPES-MARITIMES

DÉPARTEMENT  
DES ALPES-MARITIMES

nice-matin

**PARTENAIRES**

CLASSIC  
**VAR**

Le DÉPARTEMENT

var-matin

## PARTENAIRES INSTITUTIONNELS



DÉPARTEMENT  
DES ALPES-MARITIMES



Le DÉPARTEMENT



## PARTENAIRES MAJEURS



**MAXI BAZAR**<sup>MB</sup>

## PARTENAIRES OFFICIELS



## DIFFUSEURS OFFICIELS



REGARDEZ SUR

